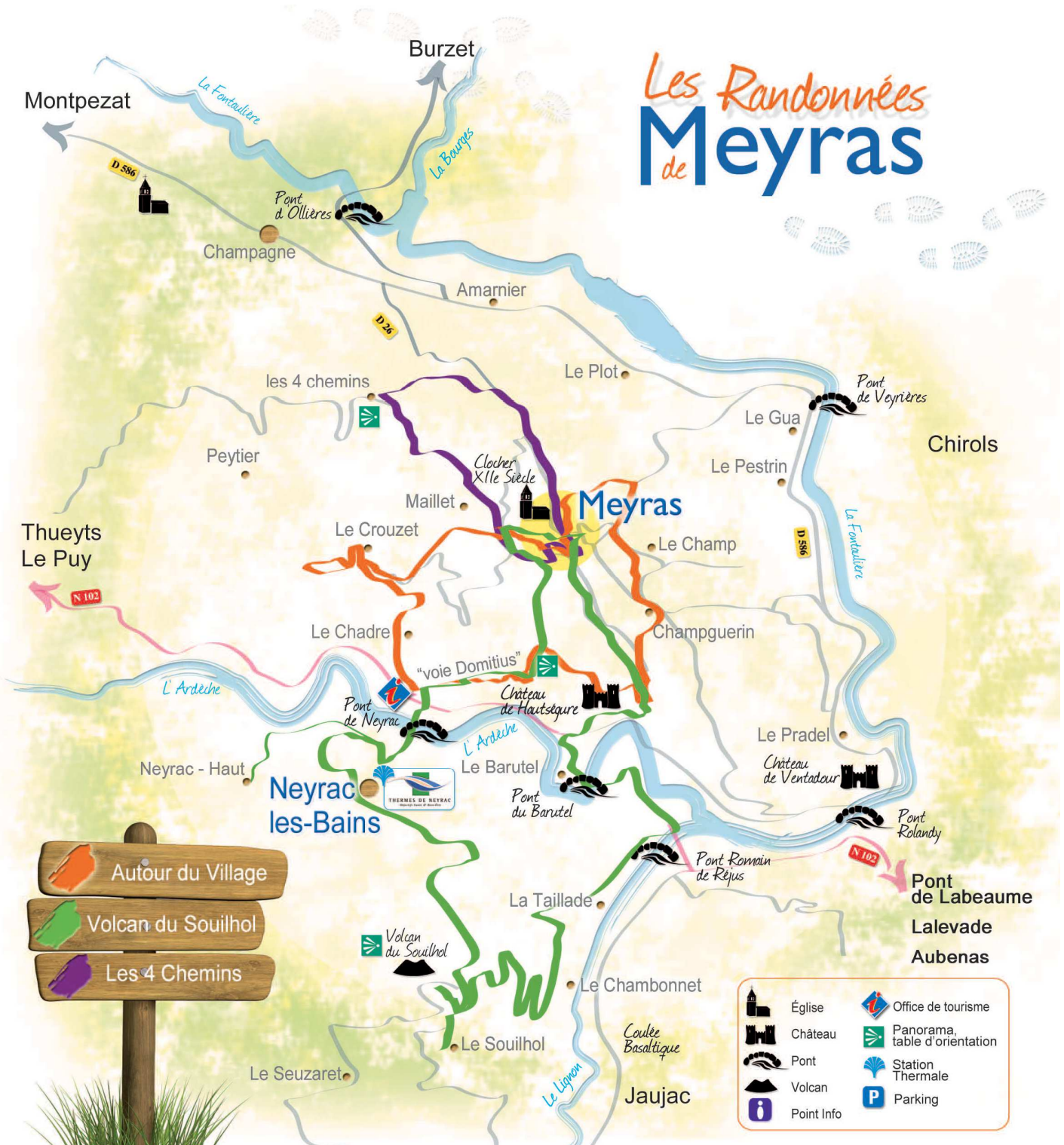
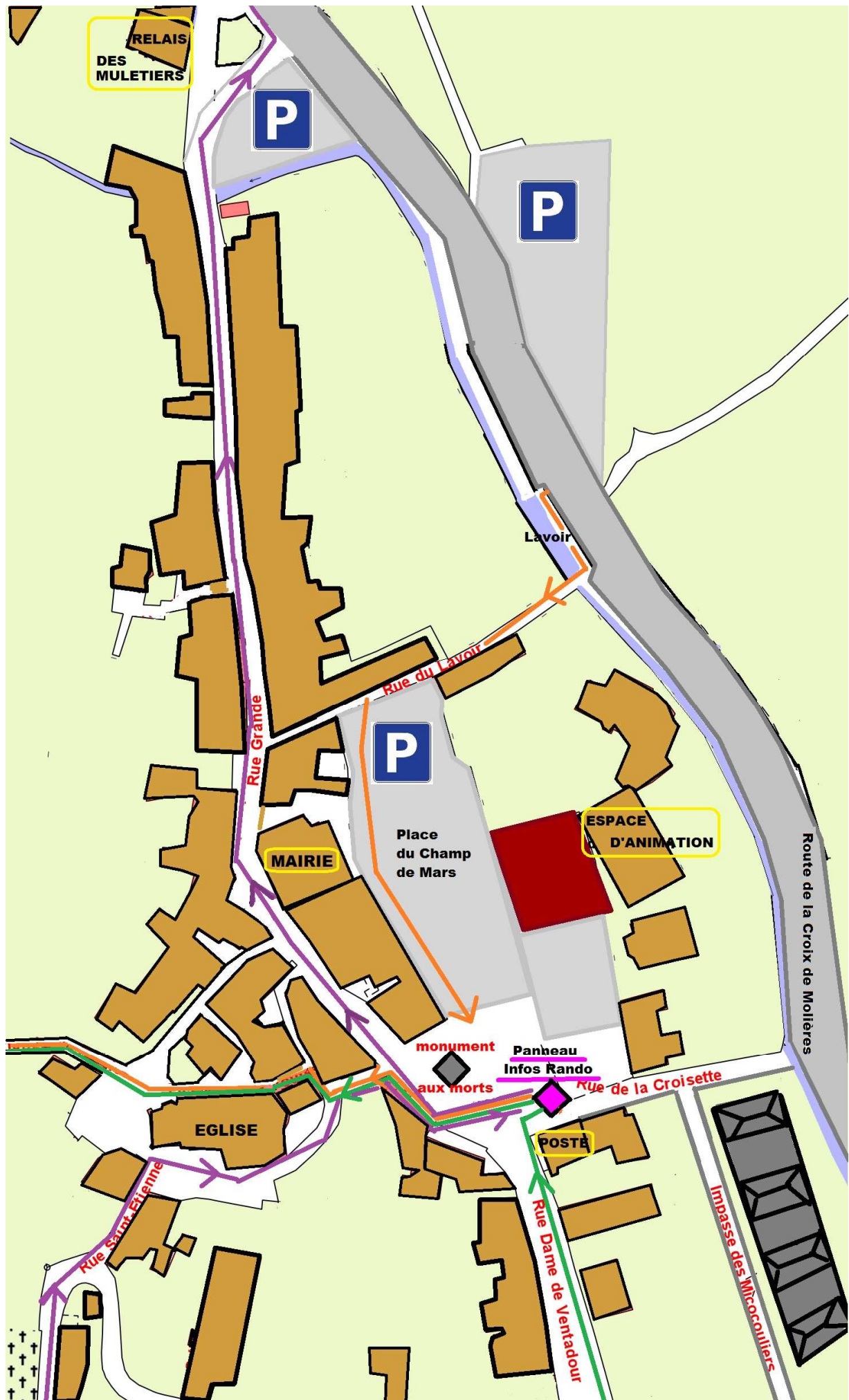


A LA DÉCOUVERTE DES SENTIERS

Trois parcours balisés, au départ du village, vous permettront d'arpenter la commune et d'apprécier de beaux points de vue, aux quatre coins de la commune, le patrimoine architectural et les châteaux, ou bien les vestiges de l'agriculture locale (les façisses ou la culture en terrasses), les châtaigneraies, ou encore les traces laissées par ces jeunes volcans des Cévennes ardéchoises, en apercevant des bombes volcaniques, des affouillements sous-basaltiques...





Point de départ : le panneau « infos rando », à côté de la Poste.

(sur la placette qui est au croisement de la Place du Champ de Mars, la Rue de la Croisette, la Rue Dame de Ventadour et la Rue Grande, soit en face du monument aux morts)

Les 4 Chemins

Distance : 1,970 km—Dénivelé cumulé : 85 m

Durée : 45mn—1h

Niveau : facile — balisage violet/bleu foncé

Se tourner en direction de l'église et emprunter la Rue Grande en direction du Nord.

Dépasser le relais des muletiers (*salle d'exposition au 275 Rue Grande*) et sortir du village.

Longer la Route de la Croix de Molières (RD26) sur environ 200 mètres et dépasser, sur votre gauche, un embranchement indiquant « Rue de la Blachère », pour prendre, 50 mètres plus loin, un chemin. Repérer le balisage violet sur un petit poteau en bois.

Point de vue « les 4 chemins » (515 m). Découvrir, à droite, les vallées de la Bourges et de la Fontaulière, à gauche, la vallée de l'Ardèche.

Continuer le chemin et rejoindre la Route de Peytier. Suivre la route en direction du Sud (retour vers le village). Au loin, on aperçoit le site thermal de Neyrac-Les-Bains.

Au terme de la visite se dresse l'église romane St Etienne et son clocher en tuiles vernissées, qu'il est possible de visiter.

Autour du village

Distance : 6,650 km—Dénivelé cumulé : 220 m

Durée : 2h30—3h

Niveau : moyen—balisage orange



Face à vous, en observant le clocher, prendre l'escalier derrière le monument aux morts. En haut des escaliers, observer la fresque du tailleur et partir à droite pour rejoindre le passage des voûtes où vous attend une deuxième fresque (« la veillée », qui a la particularité d'être fluorescente). Emprunter le passage des voûtes qui débouche sur la place des Gargouilles, puis suivre le sentier à droite de l'église.

Suivre les marques oranges qui mènent aux hameaux de **Maillet** et du **Crouzet**.

Après le « Chadre », (lieu-dit, le long de l'Impasse du Crouzet), emprunter sur votre gauche la « **voie Domitius** », qui vous permettra d'observer la vallée de l'Ardèche en contrebas.

Après avoir retrouvé le chemin goudronné, et au premier carrefour, deux options s'offrent à vous : - retour vers le village en partant à votre gauche,


- sinon continuer le parcours à droite en allant jusqu'au bout de l'Impasse de Hautségur pour admirer le **château de Hautségur** de plus près.

Puis emprunter le petit sentier qui descend sur la gauche jusqu'au prochain chemin revêtu, (Impasse des Diligences) qui permet un retour au village sur votre gauche, opter plutôt pour la fin du circuit, en traversant la Route de la Croix de Molières (RD26) pour rejoindre les hameaux de « Champguérin » et « le Champ »,

Terminer votre parcours au travers d'une nature sauvage, avant de déboucher face au village de Meyras. Traverser la route départementale pour découvrir le lavoir du village et revenir Place du Champ de Mars, la place au cœur du village médiéval.

Volcan du Souilhol

Distance : 10,350 km + 1,200 km (jusqu'à la table d'orientation)
Dénivelé cumulé : 330 m—ou 455 m (jusqu'à la table d'orientation)
Durée : 3h30—4h + 45 mn
Niveau : moyen à difficile—balisage vert



Face à vous, en observant le clocher, prendre l'escalier derrière le monument aux morts. En haut des escaliers, observer la fresque du tailleur et partir à droite pour rejoindre le passage des voûtes où vous attend une deuxième fresque (« la veillée », qui a la particularité d'être fluorescente). Emprunter le passage des voûtes qui débouche sur la place des Gargouilles, puis suivre le sentier à droite de l'église.

Arrivé sur le chemin revêtu, suivre les marques vertes pour atteindre la « voie Domitius ». (Vous arrivez sur la Route de la Blachère, puis suivez la Rue de Maillet, pour rejoindre l'Impasse de Hautségur et bifurquer sur la droite par l'Impasse Domitius pour retrouver le sentier du même nom),

Au bas de la « voie Domitius », après le petit pont, prendre sur votre gauche.

Rejoindre la RN 102, la traverser avec prudence (au passage, n'hésitez pas à vous arrêter à l'office du Tourisme, Place du Bosquet).

Franchir le pont sur l'Ardèche et suivre le cheminement piétons jusqu'au site thermal et son parc. Puis longer la Route du Seuzaret, qui monte à travers les châtaigniers (après Neyrac-Ciné).

À l'arrivée au carrefour le Souilhol/le Seuzaret, vous découvrez la vallée du Lignon. L'accès au volcan du Souilhol est possible d'ici, un panorama exceptionnel à 360° vous attend.

Ne repartez pas sans faire les 200m qui vous séparent du hameau du Souilhol.

Descendre ensuite par le chemin qui serpente à flanc du volcan, pour rejoindre la rive gauche du Lignon (Impasse de Chambonnet). Observer sur la rive opposée, les magnifiques coulées basaltiques du volcan de Jaujac.

À l'arrivée sur la route départementale (RD26—Route du Pont de Réjus), prendre à gauche pour rejoindre le Barutel, mais avant, observer l'ancien pont sur le Lignon.



Après le pont sur l'Ardèche, prendre à droite Rue des Magnaneries. Continuer en face, sur la Calade du Barutel, entre les maisons, et par les escaliers, rejoindre la RN 102. La longer à gauche avec prudence, puis traverser pour rejoindre la route de Meyras (Route de la Croix de Molières). Environ 100 mètres plus loin, sur la gauche, emprunter le sentier qui traverse les terrasses ou Faïsses et le bois de chênes verts.

Suivre enfin l'Impasse des Diligences, puis la Rue Dame de Ventadour (au passage, admirez la petite chapelle St Roch), pour revenir à votre point de départ.

Le Château de Ventadour

Distance : 6,100 km

Durée : 2h30

Niveau : moyen

balisage : blanc et jaune



Départ Place du Champ de Mars,
au niveau du panneau infos randos.

A l'angle du bureau de poste, prendre la **Rue de la Croisette**, qui rejoint la Route de la Croix de Molières (RD26), traverser la RD26 pour suivre, à droite, **l'Impasse du Meynadès** (vers le sud), jusqu'à **l'Impasse de Champguérin**.

Un sentier, sur votre gauche, vous fera passer devant les maisons du hameau de Sabastier; Poursuivre la randonnée jusqu'au hameau du Pradel (vous arrivez à **l'Impasse du Pradel**— en face se trouve un panneau d'arrêt de bus « Le Pradel »);

Continuer sur la voie goudronnée (**Route de la Fontaulière**, portion de la RD536), en partant à droite. Suivre la route sur environ 400 mètres pour arriver au pied du **château de Ventadour**.



De là, vous avez la possibilité de monter jusqu'au château (voie piétonne uniquement, sur 500 mètres).

Prévoir une heure pour la visite guidée, si vous choisissez de vous arrêter. (*Penser à se renseigner au préalable sur les jours et horaires d'ouverture du château, auprès de l'office de tourisme local.*)



Sinon, poursuivre sur la Route de la Fontaulière (pendant 420 mètres environ) jusqu'à la **Route du Puy en Velay** (RN102). Vous êtes au niveau du pont Rolandy qui sépare la commune de Meyras de celle de Pont de Labeaume.

Continuer sur la Route du Puy en Velay (sur 360 mètres), puis emprunter la première voie goudronnée située à droite (**l'Impasse des Portes**).

Cette petite route se transforme rapidement en chemin, qui vous aide à rejoindre **l'Impasse du Meynadès**, que vous suivrez jusqu'au bout pour retrouver le centre du village de Meyras.